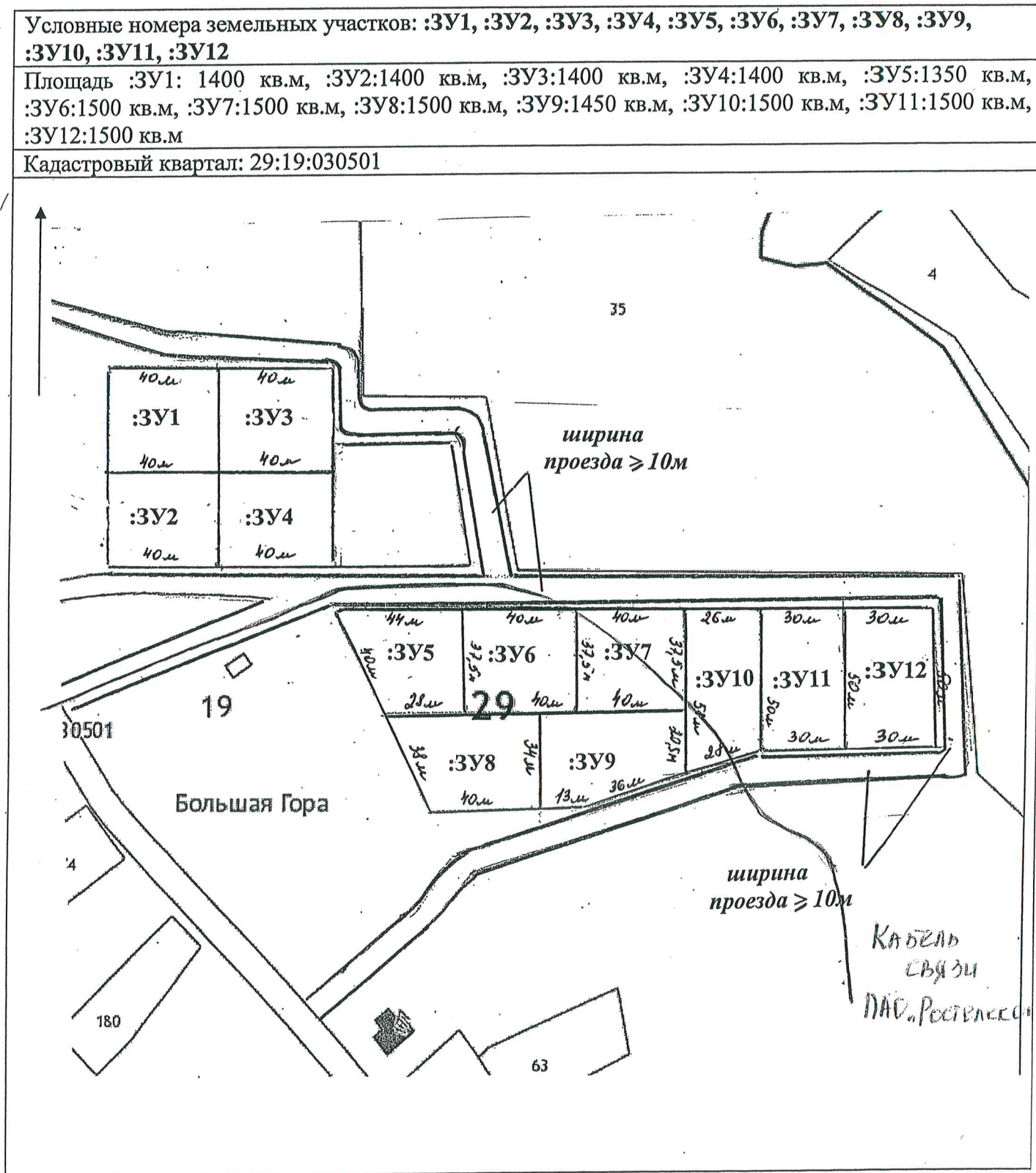


УТВЕРЖДЕНА

Распоряжением администрации
МО «Холмогорский муниципальный район»
от _____ 2018 года № _____

Схема расположения земельных участков на кадастровом плане территории



Масштаб 1:2000

Категория земель — земли населенных пунктов

Разрешенное использование: для строительства индивидуального жилого дома

Местоположение: Архангельская область, Холмогорский район, МО «Емецкое», д. Большая Гора

Описание границ смежных земельных участков:

:ЗУ1, :ЗУ2, :ЗУ3, :ЗУ4, :ЗУ5, :ЗУ6, :ЗУ7, :ЗУ8, :ЗУ9, :ЗУ10, :ЗУ11, :ЗУ12

От т.1 до т.1 - с земельным участком МО «Холмогорский муниципальный район»

Площадь участков и их местоположения определены ориентировочно и подлежат уточнению при межевании

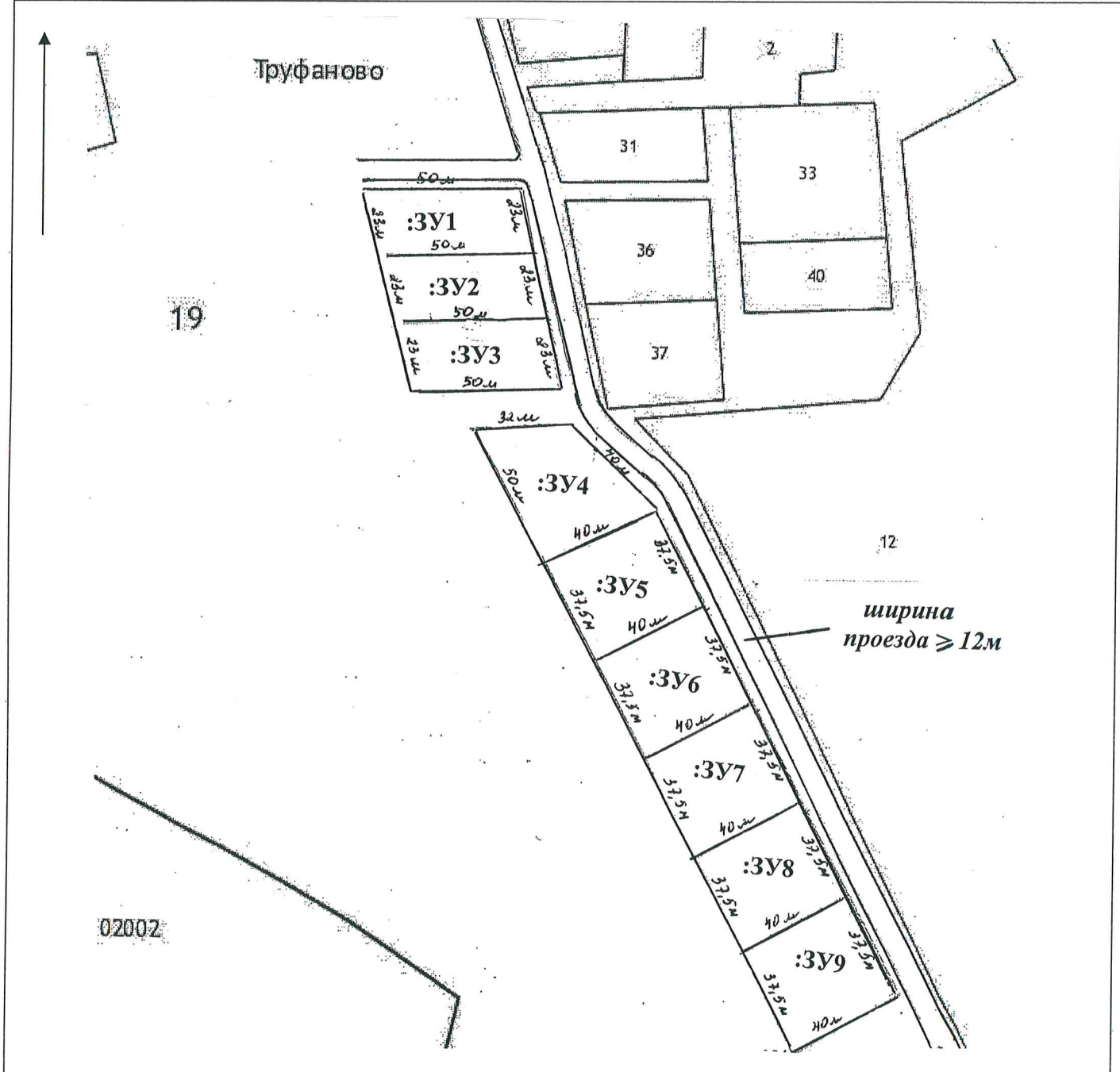
УТВЕРЖДЕНА
Распоряжением администрации
МО «Холмогорский муниципальный район»
от _____ 2018 года № _____

Схема расположения земельных участков на кадастровом плане территории

Условные номера земельных участков: :ЗУ1, :ЗУ2, :ЗУ3, :ЗУ4, :ЗУ5, :ЗУ6, :ЗУ7, :ЗУ8, :ЗУ9

Площадь :ЗУ1:1150 кв.м, :ЗУ2:1150 кв.м, :ЗУ3:1150 кв.м, :ЗУ4:1410 кв.м, :ЗУ5:1500 кв.м,
:ЗУ6:1500 кв.м, :ЗУ7:1500 кв.м, :ЗУ8:1500 кв.м, :ЗУ9:1500 кв.м

Кадастровый квартал: 29:19:102201



Масштаб 1:2000

Категория земель — земли населенных пунктов

Разрешенное использование: для строительства индивидуального жилого дома

Местоположение: Архангельская область, Холмогорский район, МО «Матигорское»,
д. Труфаново

Описание границ смежных земельных участков:

:ЗУ1, :ЗУ2, :ЗУ3, :ЗУ4, :ЗУ5, :ЗУ6, :ЗУ7, :ЗУ8, :ЗУ9

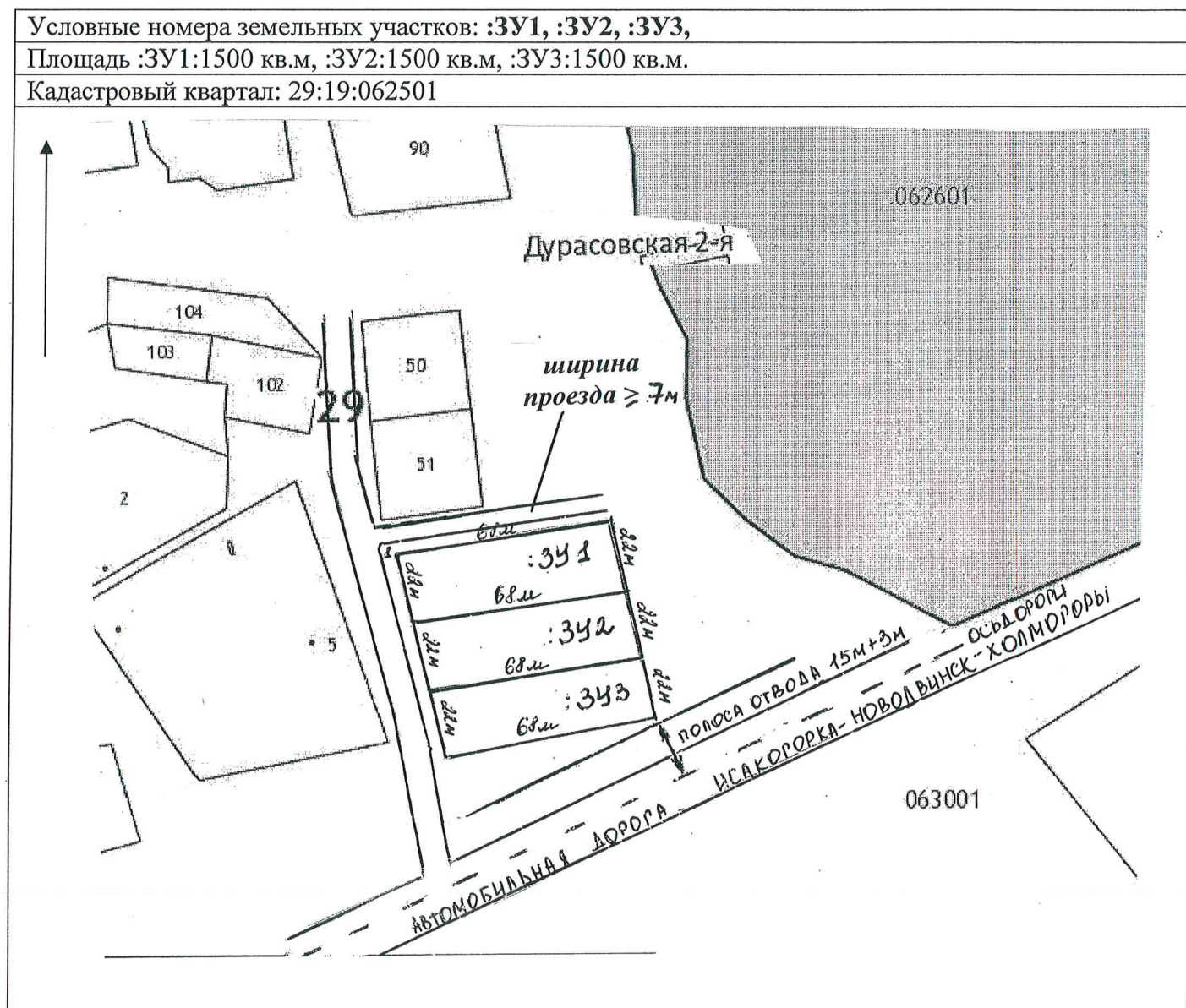
От т.1 до т.1 - с земельным участком МО «Холмогорский муниципальный район»

Площадь участков и их местоположения определены ориентировочно и подлежат уточнению при межевании

7

УТВЕРЖДЕНА
Распоряжением администрации
МО «Холмогорский муниципальный район»
от _____ 2018 года № _____

Схема расположения земельных участков на кадастровом плане территории



Масштаб 1:2000

Категория земель – земли населенных пунктов

Разрешенное использование: для строительства индивидуального жилого дома

Местоположение: Архангельская область, Холмогорский район, МО «Койдокурское»,
д. Дурасовская 2-я

Описание границ смежных земельных участков:

:ЗУ1, :ЗУ2, :ЗУ3 От т.1 до т.1 - с земельным участком МО «Холмогорский муниципальный район»

Площадь участков и их местоположения определены ориентировочно и подлежат уточнению при межевании

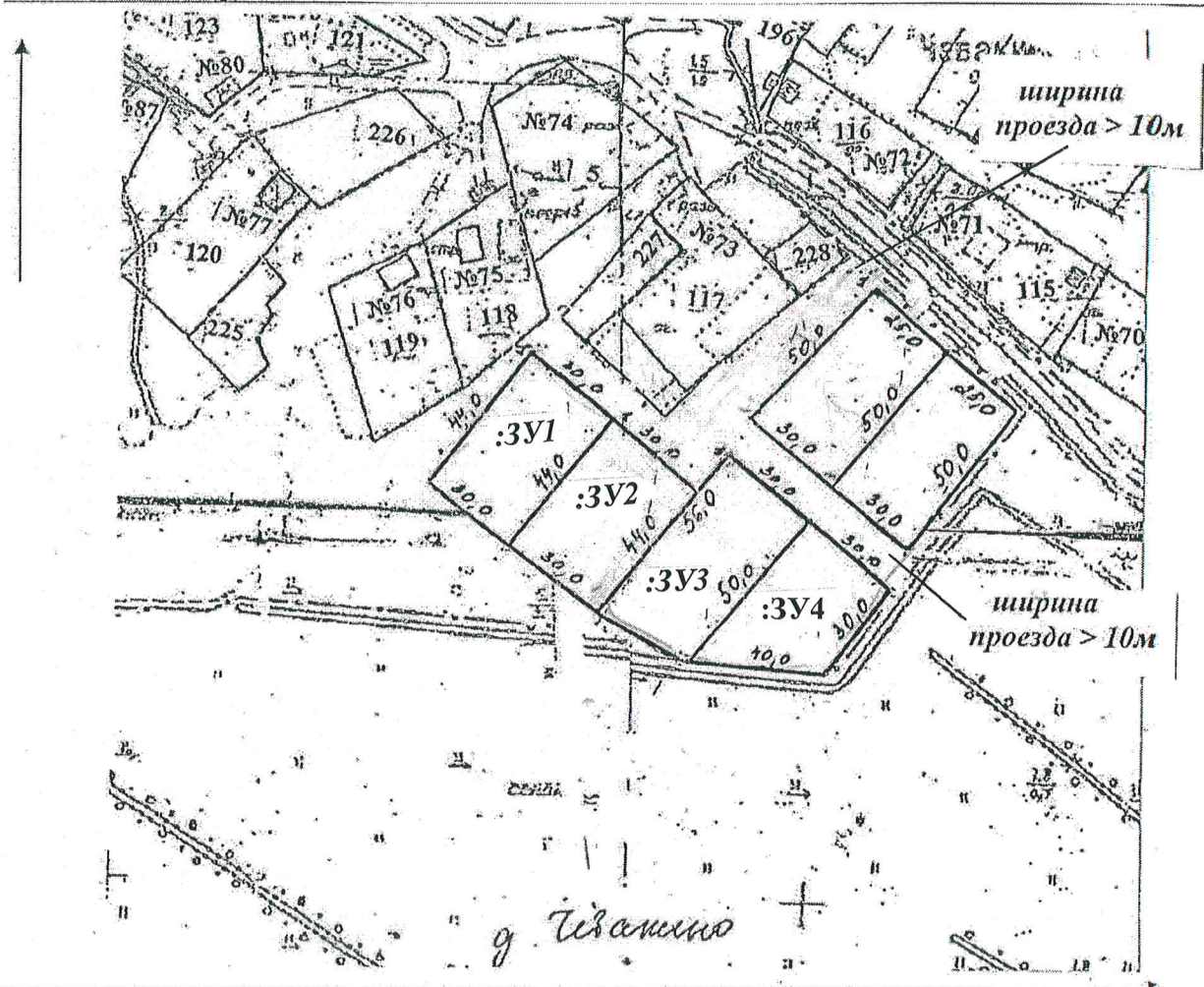
УТВЕРЖДЕНА
Распоряжением администрации
МО «Холмогорский муниципальный район»
от _____ 2018 года

Схема расположения земельных участков на кадастровом плане территории

Условные номера земельных участков: :ЗУ1, :ЗУ2, :ЗУ3, :ЗУ4

Площадь ЗУ1:1320 кв.м, ЗУ2:1320 кв.м, ЗУ3:1450 кв.м, ЗУ4:1150 кв.м

Кадастровый квартал: 29:19:050501



Масштаб 1:2000

Категория земель – земли населенных пунктов

Разрешенное использование: для строительства индивидуального жилого дома

Местоположение: Архангельская область, Холмогорский район, МО «Кехотское», д. Чевакино

Описание границ смежных земельных участков:

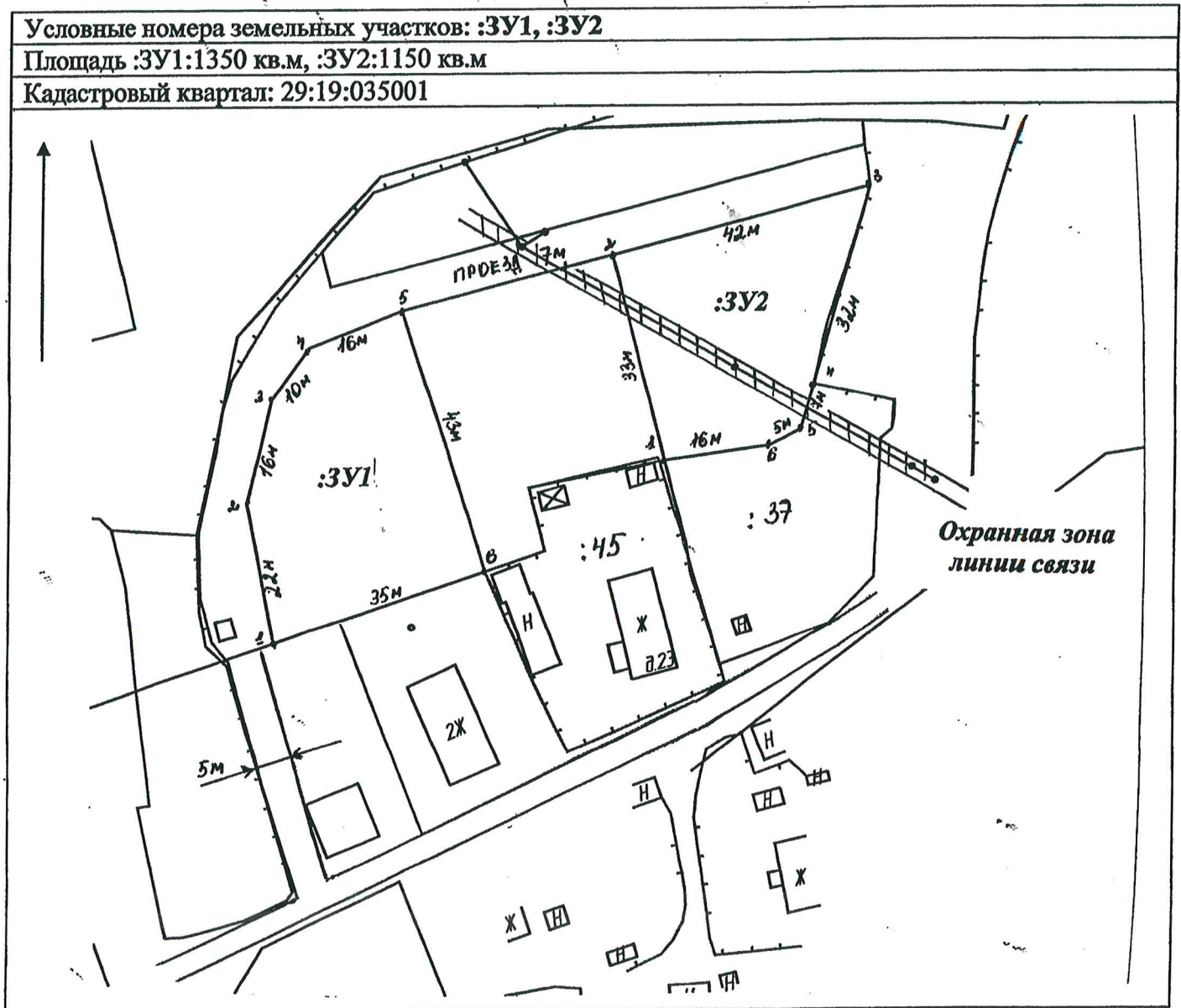
:ЗУ1, :ЗУ2, :ЗУ3, :ЗУ4

От т.1 до т.1 – с земельным участком МО «Холмогорский муниципальный район»

Площадь участков и их местоположения определены ориентировочно и подлежат уточнению при межевании

УТВЕРЖДЕНА
Распоряжением администрации
МО «Холмогорский муниципальный район»
от _____ 2018 года № _____

Схема расположения земельных участков на кадастровом плане территории



Масштаб 1: 000

Категория земель – земли населенных пунктов

Разрешенное использование: для строительства индивидуального жилого дома

Местоположение: Архангельская область, Холмогорский район, МО «Емецкое», д. Осередок

Описание границ смежных земельных участков:

:ЗУ1 От т.1 до т.1 - с земельным участком МО «Холмогорский муниципальный район»

:ЗУ2 От т.1 до т.4 - с земельным участком МО «Холмогорский муниципальный район»

От т.4 до т.1 - с земельным участком 29:19:035001:37

Площадь участков и их местоположения определены ориентировочно и подлежат уточнению при межевании