



**АДМИНИСТРАЦИЯ МУНИЦИПАЛЬНОГО ОБРАЗОВАНИЯ
«ХОЛМОГОРСКИЙ МУНИЦИПАЛЬНЫЙ РАЙОН»**

РАСПОРЯЖЕНИЕ

от 12 сентября 2018 г. № 1102
с. Холмогоры

Об утверждении схемы расположения земельного участка

Руководствуясь статьей 11.10, подпунктом 6 статьи 39.5 Земельного кодекса Российской Федерации, статьей 3.3 Федерального закона от 25 октября 2001 года № 137-ФЗ «О введении в действие Земельного кодекса Российской Федерации», статьей 2.3 Закона Архангельской области от 07 октября 2003 года № 192-24-ОЗ «О порядке предоставления земельных участков отдельным категориям граждан», в соответствии с Уставом муниципального образования «Холмогорский муниципальный район»:

1. Утвердить прилагаемую схему расположения земельного участка на кадастровом плане территории и образовать земельный участок, обозначенный на схеме ЗУ1, площадью 1500 кв.м, в кадастровом квартале 29:19:044101, категория земель – земли населенных пунктов, разрешенное использование – для строительства индивидуального жилого дома, местоположение: Архангельская область, Холмогорский район, МО «Емецкое», д. Шидозеро.

2. Предоставить земельный участок, указанный в пункте 1 настоящего распоряжения, без проведения торгов в собственность бесплатно многодетным семьям в порядке очередности.

3. Включить земельный участок, указанный в пункте 1 настоящего распоряжения, в Перечень земельных участков для предоставления многодетным семьям, включенным в Реестр многодетных семей, желающих бесплатно приобрести земельные участки на территории муниципального образования «Холмогорский муниципальный район».

4. Срок действия настоящего распоряжения составляет два года.

Глава муниципального образования
«Холмогорский муниципальный район»

Н.В. Большакова

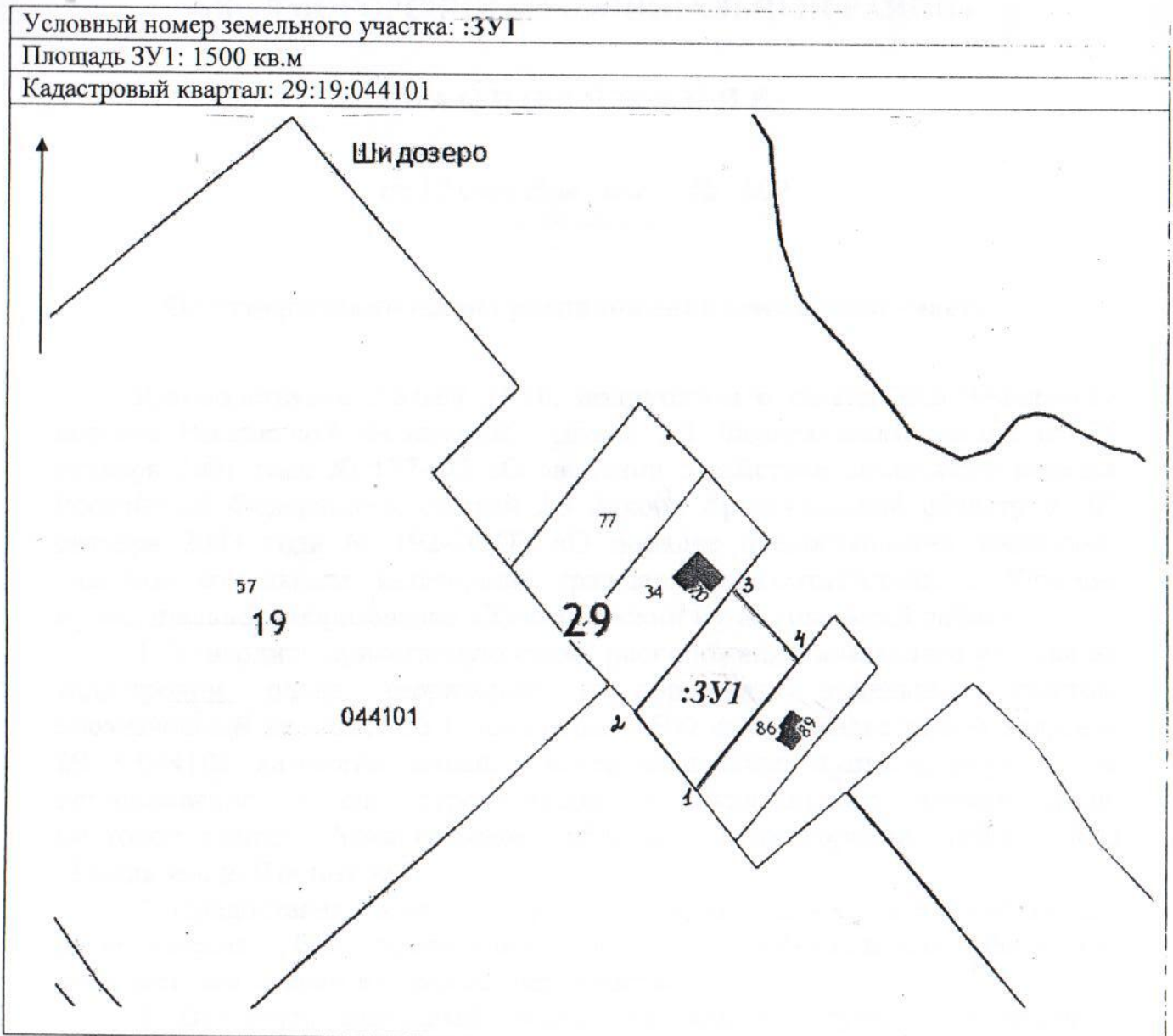


ВЕРНО
ЗАВ. ОТДЕЛОМ ПО ОРГАНИЗАЦИОННОЙ
РАБОТЕ И МСУ АДМИНИСТРАЦИИ МО
ХОЛМОГОРСКИЙ МУНИЦИПАЛЬНЫЙ РАЙОН
И.И. ДОРОВИНА

13 СЕН 2018

УТВЕРЖДЕНА
Распоряжением администрации
МО «Холмогорский муниципальный район»
от 12 сентября 2018 года №102

Схема расположения земельного участка на кадастровом плане территории



Масштаб 1:2000

Категория земель – земли населенных пунктов

Разрешенное использование: для строительства индивидуального жилого дома

Местоположение: Архангельская область, Холмогорский район, МО «Емецкое», д. Шидозеро

Описание границ смежных земельных участков:

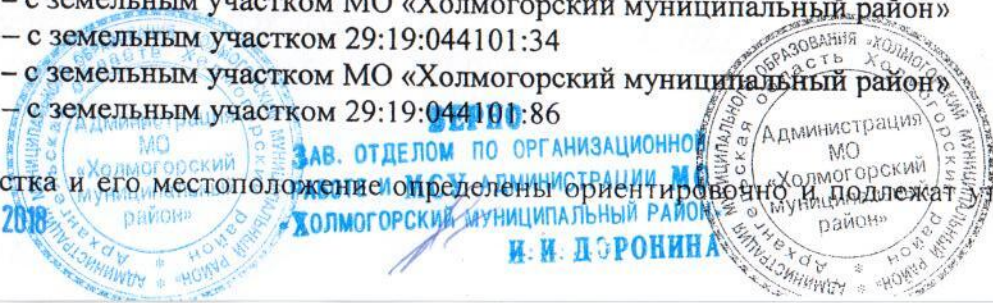
От т.1 до т.2 – с земельным участком МО «Холмогорский муниципальный район»

От т.2 до т.3 – с земельным участком 29:19:044101:34

От т.3 до т.4 – с земельным участком МО «Холмогорский муниципальный район»

От т.4 до т.1 – с земельным участком 29:19:044101:86

Площадь участка и его местоположение определены ориентировочно и подлежат уточнению при межевании





**АДМИНИСТРАЦИЯ МУНИЦИПАЛЬНОГО ОБРАЗОВАНИЯ
«ХОЛМОГОРСКИЙ МУНИЦИПАЛЬНЫЙ РАЙОН»**

РАСПОРЯЖЕНИЕ

от 07 сентября 2018 г. № 1076
с. Холмогоры

Об утверждении схемы расположения земельного участка

Руководствуясь статьей 11.10, подпунктом 6 статьи 39.5 Земельного кодекса Российской Федерации, статьей 3.3 Федерального закона от 25 октября 2001 года № 137-ФЗ «О введении в действие Земельного кодекса Российской Федерации», статьей 2.3 Закона Архангельской области от 07 октября 2003 года № 192-24-ОЗ «О порядке предоставления земельных участков отдельным категориям граждан», правилами землепользования и застройки части территории муниципального образования «Емецкое» (северная часть) Холмогорского муниципального района Архангельской области, утвержденными решением Совета депутатов муниципального образования «Емецкое» Холмогорского муниципального района Архангельской области от 22 декабря 2017 года № 101, в соответствии с Уставом муниципального образования «Холмогорский муниципальный район»:

1. Утвердить прилагаемую схему расположения земельного участка на кадастровом плане территории и образовать земельный участок, обозначенный на схеме ЗУ1, площадью 851 кв.м, в кадастровом квартале 29:19:035501, категория земель – земли населенных пунктов, разрешенное использование – для строительства индивидуального жилого дома, территориальная зона ЖУ – зона усадебной (индивидуальной) жилой застройки, местоположение: Архангельская область, Холмогорский район, МО «Емецкое», д. Кузнецово.

2. Предоставить земельный участок, указанный в пункте 1 настоящего распоряжения, без проведения торгов в собственность бесплатно многодетным семьям в порядке очередности.

3. Включить земельный участок, указанный в пункте 1 настоящего распоряжения, в Перечень земельных участков для предоставления многодетным семьям, включенным в Реестр многодетных семей, желающих бесплатно приобрести земельные участки на территории муниципального образования «Холмогорский муниципальный район».

07 СЕН 2018



ВЫПОЛНЕНИЕ ПО ОРГАНИЗАЦИОННОЙ
РАБОТЕ И МСУ АДМИНИСТРАЦИИ МО
«ХОЛМОГОРСКИЙ МУНИЦИПАЛЬНЫЙ РАЙОН»
Н.Н. ДОРОНИНА

4. Срок действия настоящего распоряжения составляет два года.

Глава муниципального образования
«Холмогорский муниципальный район»

Н.В. Большакова



ВЕРНО
ЗАВ. ОТДЕЛОМ ПО ОРГАНИЗАЦИОННОЙ
РАБОТЕ И МСУ АДМИНИСТРАЦИИ МО
«ХОЛМОГОРСКИЙ МУНИЦИПАЛЬНЫЙ РАЙОН»
И. И. ДОРОШИНА

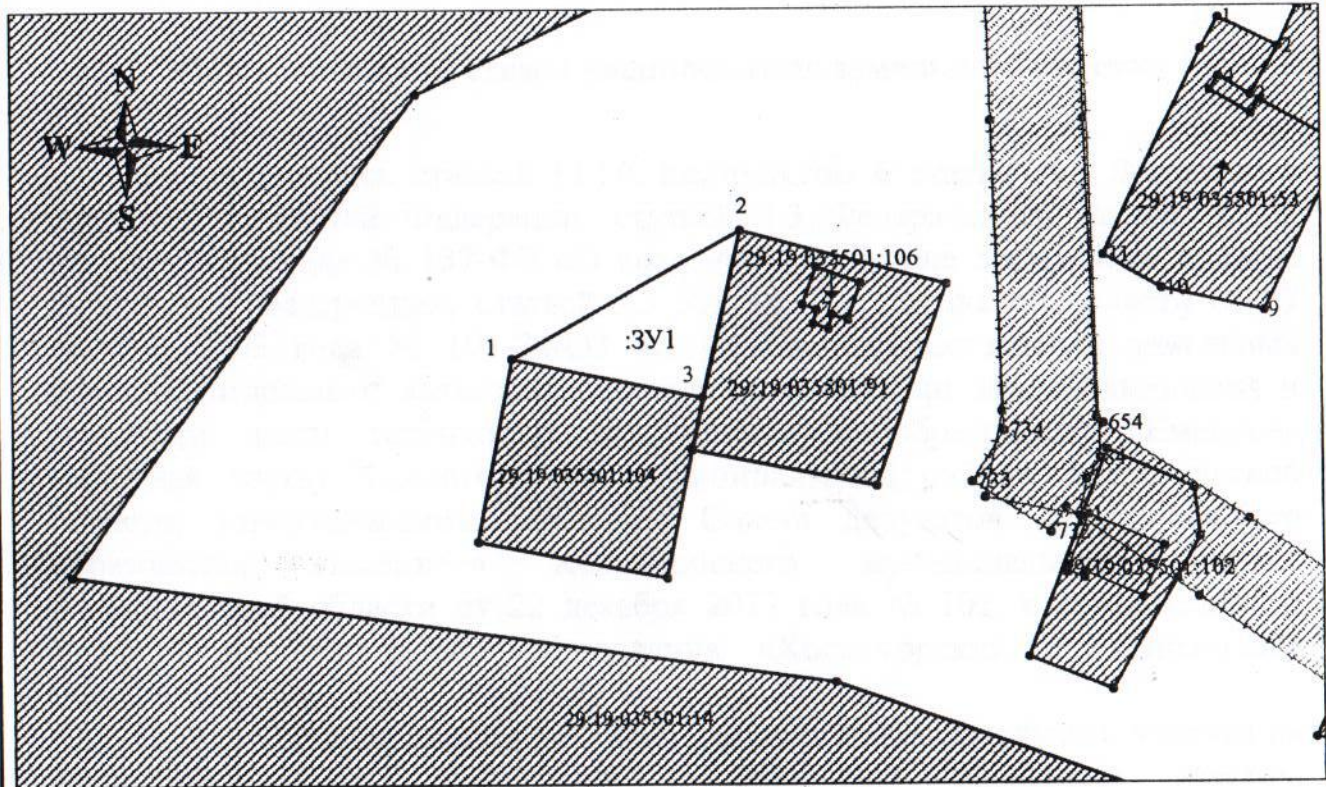
УТВЕРЖДЕНА
 распоряжением администрации
 МО «Холмогорский муниципальный район»
 от 07 сентября 2018 года № 1076

Схема расположения земельного участка на кадастровом плане территории

Условный номер земельного участка : 3У1

Площадь земельного участка - 851 кв.м

Обозначение характерных точек границ	Координаты, м (МСК-29 зона 3)		Обозначение части границ		Горизонтальное проложение, м
	X	Y	от т.	до т.	
1	2	3	1	2	3
1	532533.56	3284594.12	1	2	59,37
2	532562.40	3284646.01	2	3	38,41
3	532524.92	3284637.59	3	1	44,32



Масштаб 1:1500

Кадастровый квартал: 29:19:035501

Местоположение участка: Архангельская область, Холмогорский район, МО «Емецкое», д. Кузнецово

Разрешенное использование: для строительства индивидуального жилого дома.

Категория земель: земли населенных пунктов.

Описание смежеств:

- от т. 2 - до т. 3 – с земельным участком с кадастровым номером 29:19:035501:91;
- от т. 3 - до т. 1 – с земельным участком с кадастровым номером 29:19:035501:104
- от т. 1 - до т. 2 – неразграниченная госсобственность.

Условные обозначения

- вновь образованная часть границы, сведения о которой достаточны для определения ее местоположения;
- существующая часть границы, имеющиеся в ГКН сведения о которой достаточны для определения ее местоположения;
- — характерная точка границы, сведения о которой позволяют однозначно определить ее положение на местности;

29:19:035501:91

Подготовил кадастровый инженер Цитаборов Н.В. 8-(8182) 44-1114



07 СЕН 2018

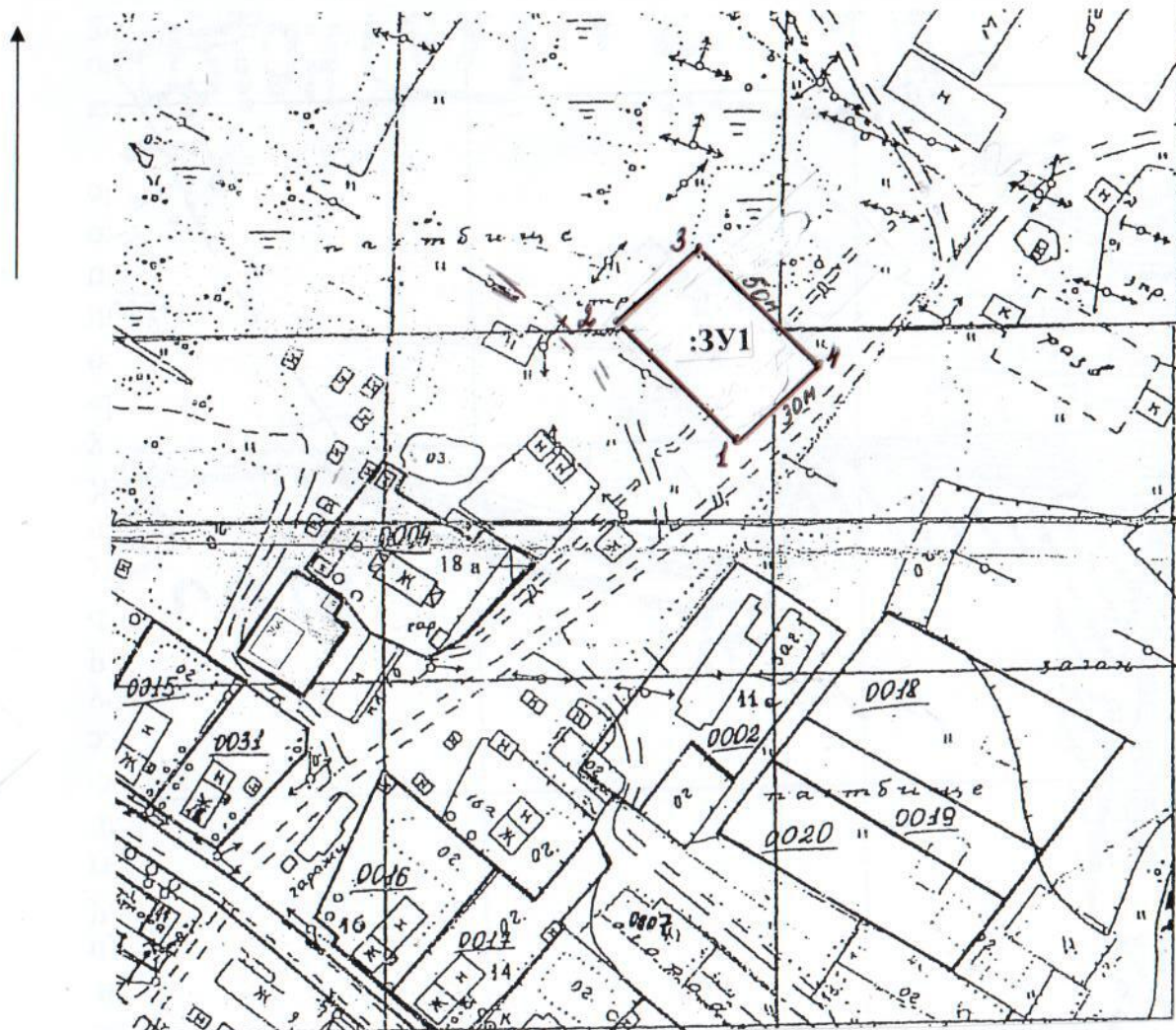
УТВЕРЖДЕНА
Распоряжением администрации
МО «Холмогорский муниципальный район»
от _____ 2018 года

Схема расположения земельного участка на кадастровом плане территории

Условный номер земельного участка: :3У1

Площадь 3У1: 1500 кв.м

Кадастровый квартал: 29:19:034801



Масштаб 1:2000

Категория земель – земли населенных пунктов

Разрешенное использование: для строительства индивидуального жилого дома

Местоположение: Архангельская область, Холмогорский район, МО «Емецкое», д. Мыза

Описание границ смежных земельных участков:

От т.1 до т.1 – с земельным участком МО «Холмогорский муниципальный район»

Площадь участка и его местоположение определены ориентировочно и подлежат уточнению при межевании