



ГЛАВА ХОЛМОГОРСКОГО МУНИЦИПАЛЬНОГО ОКРУГА АРХАНГЕЛЬСКОЙ ОБЛАСТИ

РАСПОРЯЖЕНИЕ

от 28 августа 2023 г. № 18
с. Холмогоры

О предоставлении разрешения на условно разрешенный вид использования земельных участков

В соответствии с Градостроительным кодексом Российской Федерации, Правилами землепользования и застройки муниципального образования «Холмогорское», утвержденными Постановлением Министерства строительства и архитектуры Правительства Архангельской области от 09 января 2020 года № 1-п, на основании заключения о результатах общественных обсуждений от 14 августа 2023 года, рекомендаций комиссии по землепользованию и застройке на территории Холмогорского муниципального округа Архангельской области по результатам общественных обсуждений от 14 августа 2023 года:

1. Предоставить разрешение на условно разрешенный вид использования земельного участка, обозначенного на прилагаемом к настоящему распоряжению приложению № 1, с кадастровым номером 29:19:161922:45 площадью 2123 кв.м, расположенного по адресу: Архангельская область, Холмогорский муниципальный округ, с. Холмогоры, ул. Племзаводская, дом 1 «религиозное использование» (код (числовое обозначение) вида разрешенного использования земельного участка по классификатору видов разрешенного использования земельных участков, утвержденному приказом Росреестра от 10 ноября 2020 года № П/0412 «Об утверждении классификатора видов разрешенного использования земельных участков», - 3.7).

2. Предоставить разрешение на условно разрешенный вид использования земельных участков :ЗУ1(1) и :ЗУ1(2), обозначенных на прилагаемом к настоящему распоряжению приложению № 2, общей площадью 2639 кв.м. (:ЗУ1(1)-2544 кв.м., :ЗУ1(2)-95 кв.м.), в кадастровом квартале 29:19:050701, расположенных по адресу: Архангельская область, Холмогорский муниципальный округ, д. Григоровская «религиозное использование: культовые здания, часовни» (код (числовое обозначение) вида разрешенного использования земельного участка по классификатору

видов разрешенного использования земельных участков, утвержденному приказом Росреестра от 10 ноября 2020 года № П/0412 «Об утверждении классификатора видов разрешенного использования земельных участков», - 3.7.1).


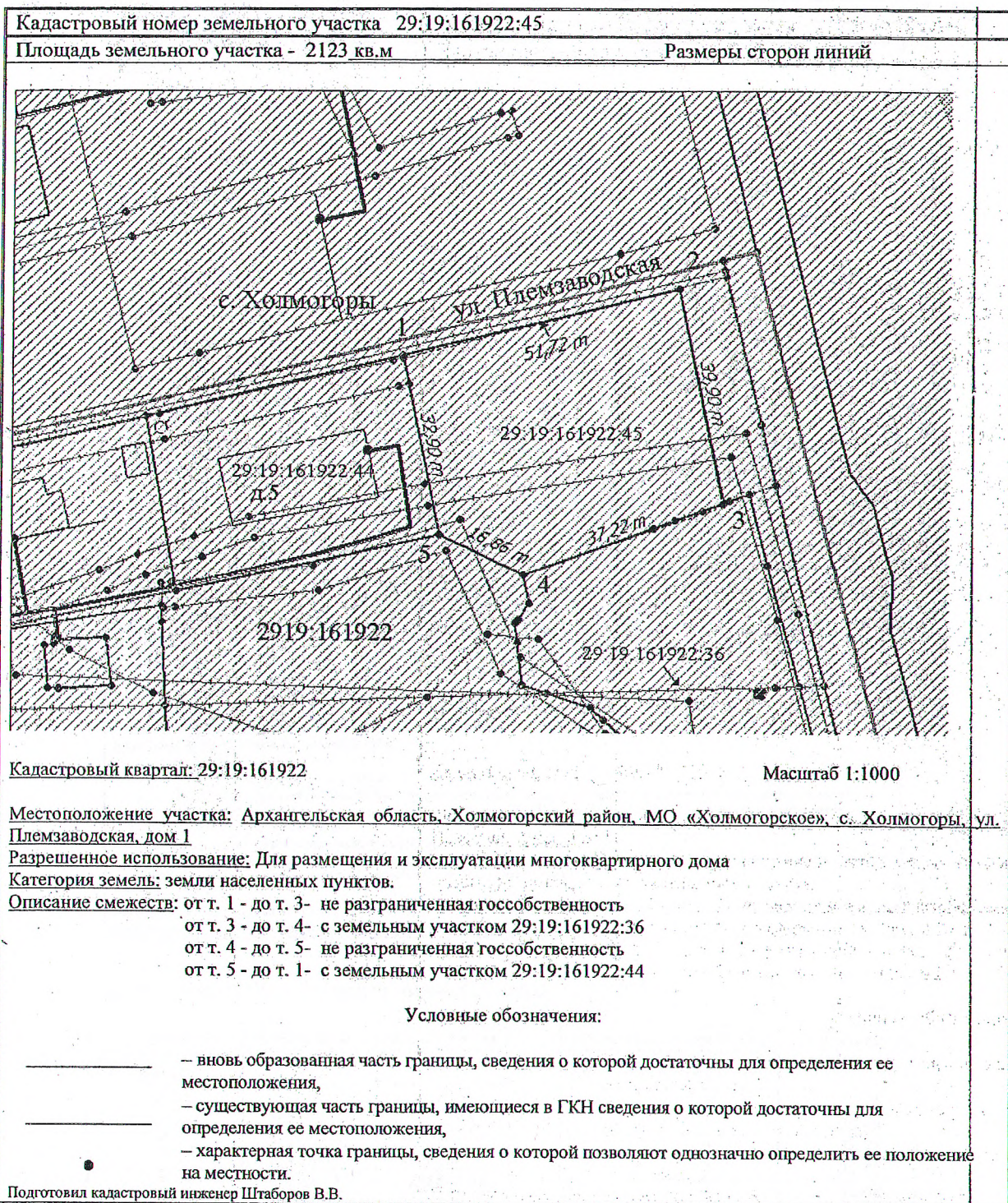
3. Опубликовать настоящее распоряжение в газете «Холмогорский вестник» и разместить на официальном сайте администрации Холмогорского муниципального округа Архангельской области в сети Интернет.

Глава Холмогорского муниципального
округа Архангельской области

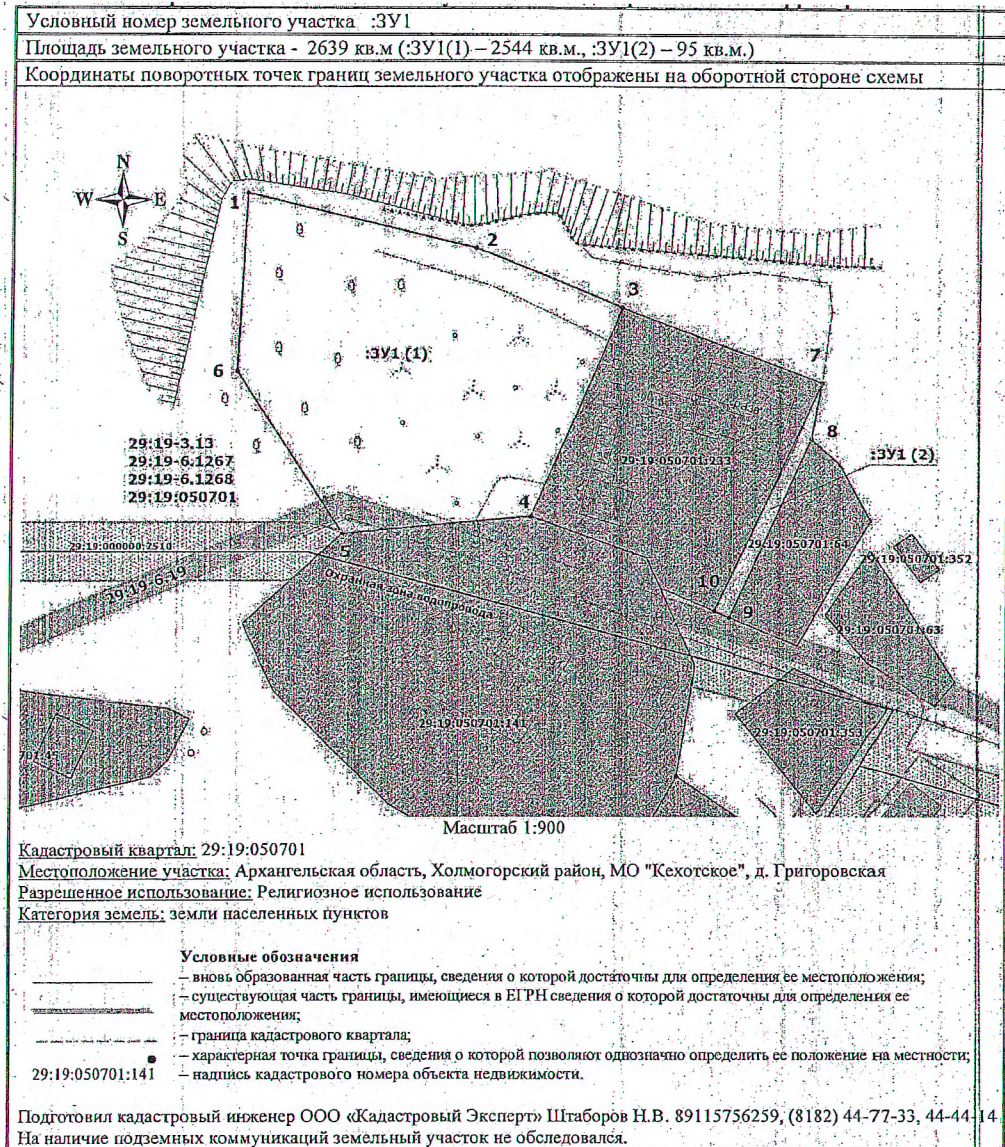
 П.В. Волосатов



ПРИЛОЖЕНИЕ № 1
к распоряжению главы
Холмогорского муниципального округа
Архангельской области
от 28 августа 2023 года № 18



ПРИЛОЖЕНИЕ № 2
к распоряжению главы
Холмогорского муниципального округа
Архангельской области
от 28 августа 2023 года № 18



Координаты поворотных точек границ земельного участка

Обозначение характерных точек границ	Координаты, м (МСК-29 зона 3)	
	X	Y
1	2	3
1	628715.57	3256796.25
2	628704.74	3256833.99
3	628693.79	3256858.06
4	628659.13	3256840.78
5	628657.49	3256809.39
6	628685.83	3256793.12
7	628679.97	3256890.68
8	628670.51	3256888.33
9	628640.46	3256873.14
10	628641.68	3256870.73

Обозначение части границ		Горизонтальное проложение, м
от т.	до т.	
1	2	3
1	2	39.26
2	3	26.44
3	4	38.73
4	5	31.43
5	6	32.68
6	1	29.90
7	8	
8	9	
9	10	12.34
10	7	43.18

