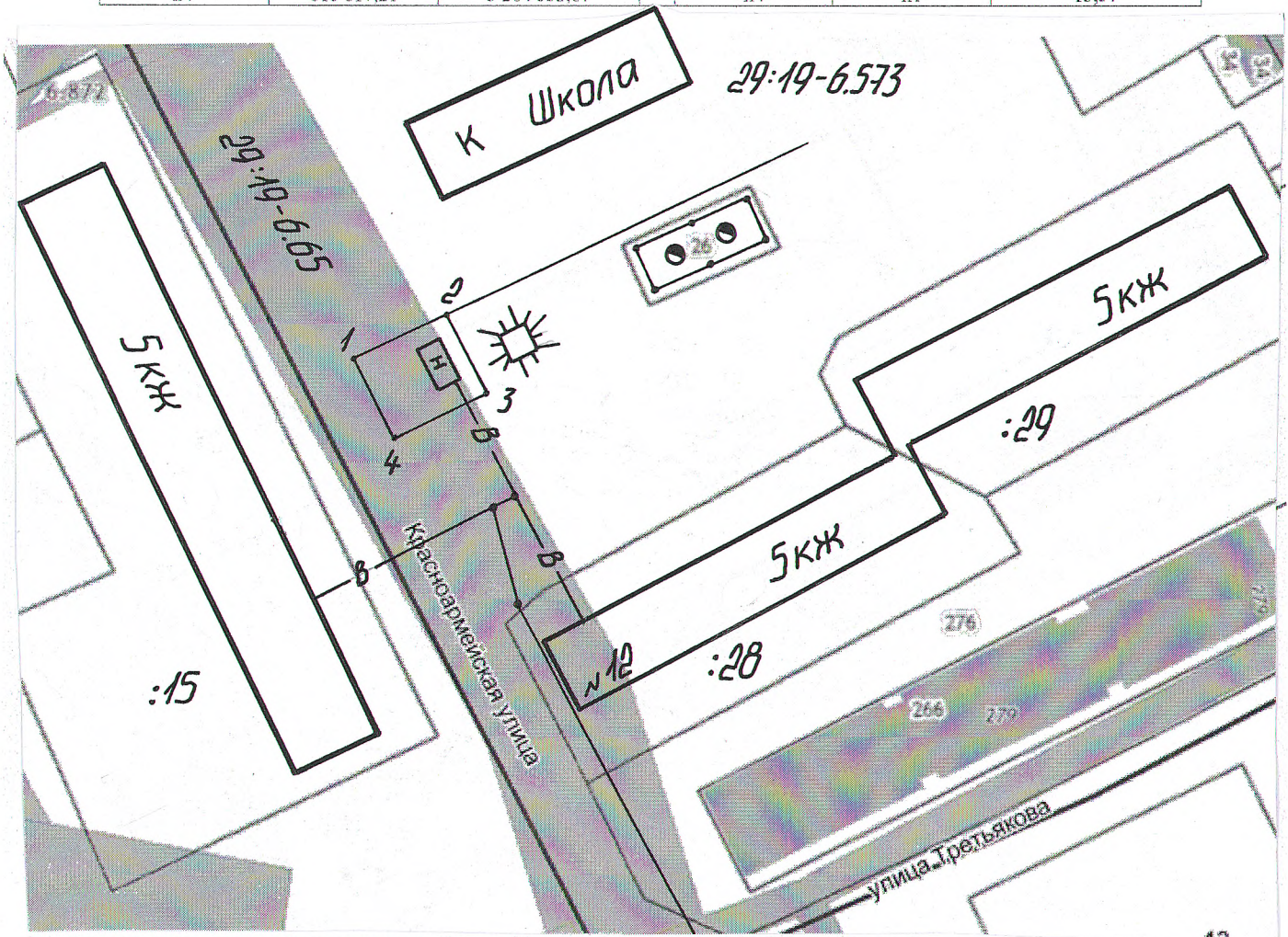


УТВЕРЖДЕНА
распоряжением администрации
МО "Холмогорский муниципальный район"
от _____ 2021 г. № _____

Схема расположения земельного участка на кадастровом плане территории

Условный номер земельного участка 29:19:161916:3У1					
Площадь земельного участка: 200 кв.м.					
Обозначение характерных точек	Координаты, м (МСК-29 зона 3)		Обозначение части границ		Горизонтальное продолжение, м
	X	Y	от т	до т	
н1	616 029,49	3 284 548,10	н1	н2	15,14
н2	616 035,59	3 284 561,96	н2	н3	13,14
н3	616 023,56	3 284 567,25	н3	н4	14,81
н4	616 017,21	3 284 553,87	н4	н1	13,57



Адрес земельного участка: Архангельская область, Холмогорский район, МО "Холмогорское", с. Холмогоры, улица Красноармейская






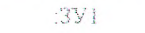
Разрешенное использование: деловое управление

Категория земель: земли населенных пунктов

Описание смежеств:

от т н1 до т н1 - не разграниченная госсобственность

Условные обозначения:

-  - иная зона с особыми условиями использования территории, 29:19-6.573;
-  - охранный зона инженерных коммуникаций, 29:19-6.65;
-  - существующая часть границы, имеющиеся в ЕГРН сведения о которой достаточны для определения ее местоположения;
-  - вновь образованная часть земельного участка, сведения о которой достаточны для определения ее местоположения;
-  - обозначение вновь образуемого земельного участка;
-  - кадастровый квартал

29:19:161916

Подготовила: кадастровый инженер А.С. Полищук