

ГЛАВА ХОЛМОГОРСКОГО МУНИЦИПАЛЬНОГО ОКРУГА АРХАНГЕЛЬСКОЙ ОБЛАСТИ

РАСПОРЯЖЕНИЕ

от 12 июля 2024 г. № 52
с. Холмогоры

О проведении общественных обсуждений

В соответствии с Федеральным законом от 06 октября 2003 года № 131-ФЗ «Об общих принципах организации местного самоуправления в Российской Федерации», Градостроительным кодексом Российской Федерации, руководствуясь Положением о порядке проведения общественных обсуждений и публичных слушаний по вопросам законодательства о градостроительной деятельности на территории Холмогорского муниципального округа Архангельской области, утвержденным решением Соборания депутатов Холмогорского муниципального округа Архангельской области от 26 июня 2023 года № 86:

1. Назначить общественные обсуждения по предоставлению разрешения на условно разрешенный вид использования «размещение гаражей для собственных нужд» земельного участка площадью 434 кв.м в кадастровом квартале 29:19:161912, формируемого в границах в соответствии с прилагаемой к настоящему распоряжению схемой расположения земельного участка и расположенного по адресу: Архангельская область, Холмогорский муниципальный округ, с. Холмогоры в границе территориальной зоны зона застройки малоэтажными жилыми домами (до 4 этажей, включая мансардный) – Ж-2, категория земель – земли населенных пунктов.

2. Установить дату начала общественных обсуждений 16 июля 2024 года и дату завершения общественных обсуждений 25 июля 2024 года.

3. Организацию и подготовку общественных обсуждений возложить на комиссию по землепользованию и застройке на территории Холмогорского муниципального округа Архангельской области.

4. Опубликовать настоящее распоряжение в газете «Холмогорский вестник» и разместить на официальном сайте администрации Холмогорского муниципального округа Архангельской области в сети Интернет.

Глава Холмогорского муниципального
округа Архангельской области

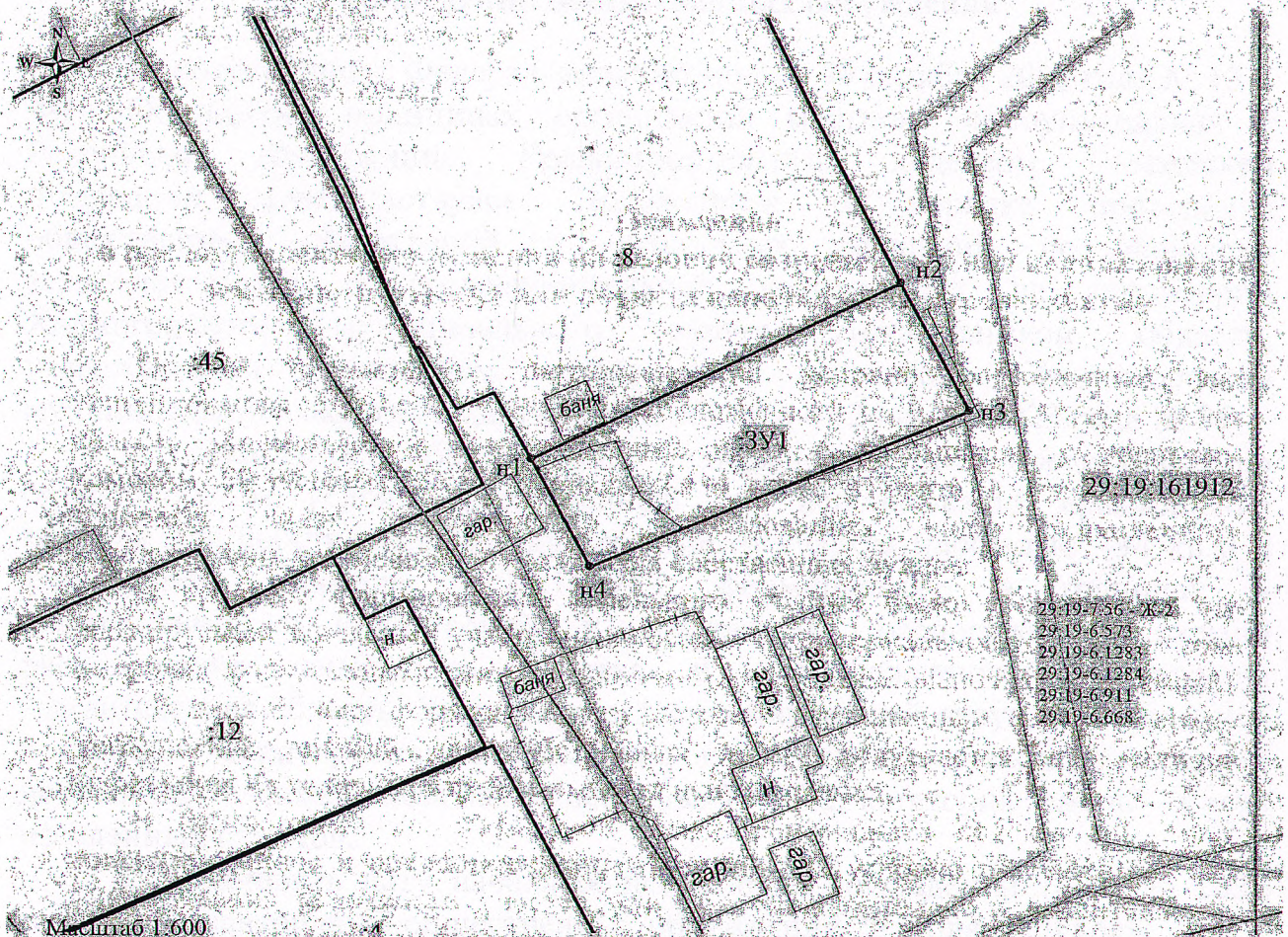


В.В. Дианов

ПРИЛОЖЕНИЕ
к распоряжению главы
Холмогорского муниципального округа
Архангельской области
от 12 июля 2024 года № 52

Схема расположения земельного участка на кадастровом плане территории

Условный номер земельного участка 29:19:161912:ЗУ1					
Площадь земельного участка: 434 кв.м.					
Обозначение характерных точек	Координаты, м (МСК-29 зона 3)		Обозначение части границ		Горизонтальное проложение, м
	X	Y	от т	до т	
п1	616431,80	3284623,39	п1	п2	36,17
п2	616447,57	3284655,94	п2	п3	13,00
п3	616436,09	3284662,05	п3	п4	36,30
п4	616422,09	3284628,56	п4	п5	11,00



Масштаб 1:600

Адрес земельного участка: Архангельская область, Холмогорский муниципальный округ, с. Холмогоры

Разрешенное использование: размещение гаражей для собственных нужд






Категория земель: земли населенных пунктов

Описание смежеств:

от т п2 до т п1 - не разграниченная госсобственность


от т п1 до т п2 - земельный участок с КН 29:19:161912:8

Условные обозначения:

-  - зоны с особыми условиями территории;
-  - существующая часть границы, имеющиеся в ЕГРН сведения о которой достаточны для определения ее местоположения;
-  - вновь образованная часть земельного участка, сведения о которой достаточны для определения ее местоположения;
-  - обозначение вновь образуемого земельного участка;
-  - кадастровый квартал

ЗУ1

29:19:161912



Подготовила: кадастровый инженер А.С. Пилицу