

# СХЕМА РАСПОЛОЖЕНИЯ ЗЕМЕЛЬНОГО УЧАСТКА НА КАДАСТРОВОМ ПЛАНЕ ТЕРРИТОРИИ

Местоположение земельного участка: Архангельская область, Холмогорский район, МО "Емецкое", д. Заболотье

Категория земель: земли населенных пунктов

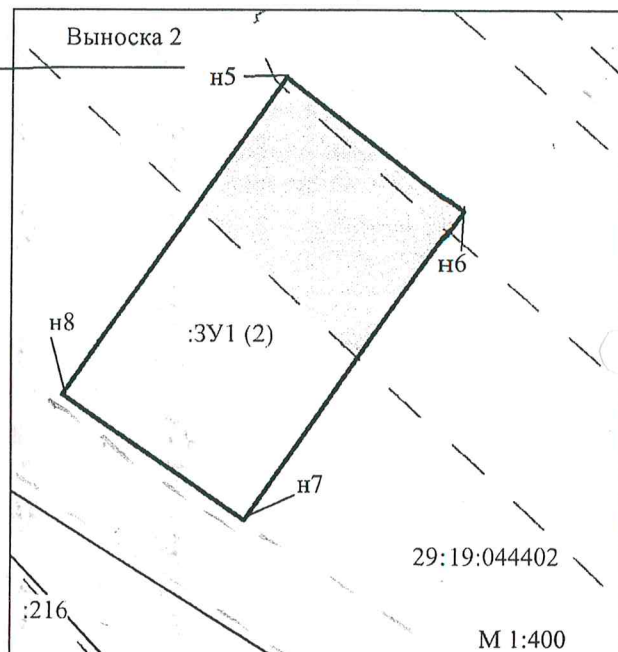
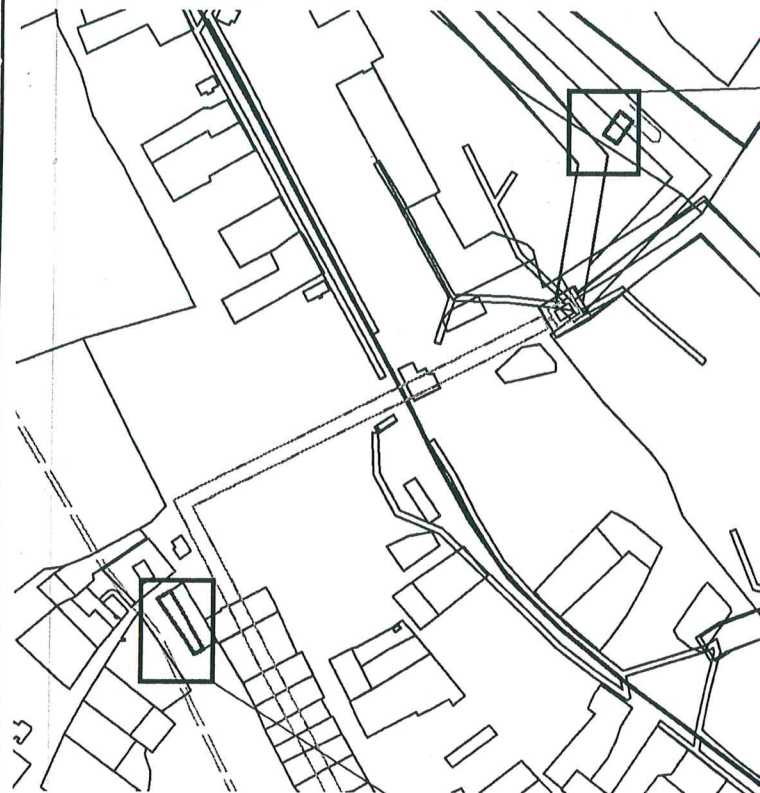
Разрешенное использование: Для ведения личного подсобного хозяйства

Кадастровый квартал: 29:19:000000 (присоединенный земельный участок)

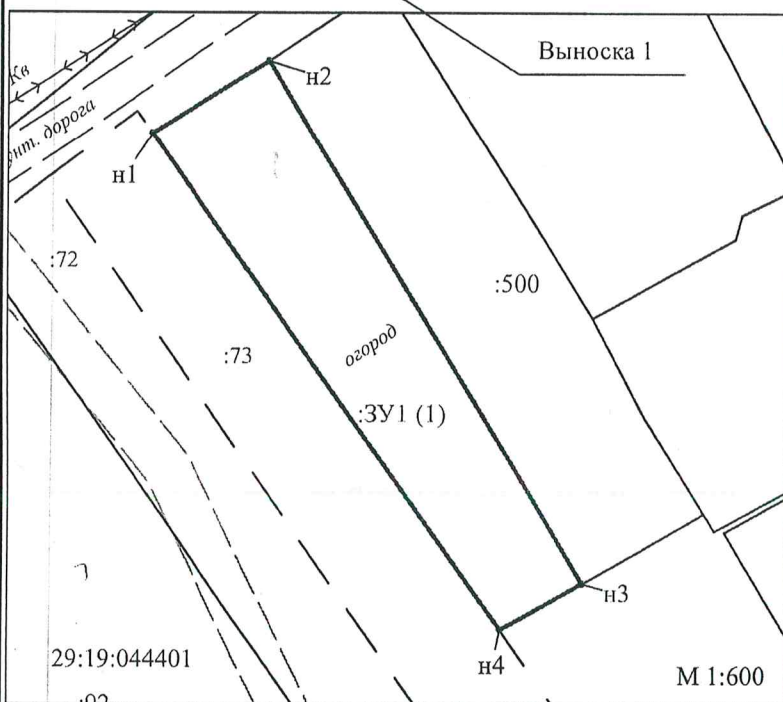
Площадь земельного участка: 743 кв.м.

## ПРИЛОЖЕНИЕ № 1

к извещению администрации  
МО «Холмогорский муниципальный район»



Обозначение характерных точек граници	Координаты (Система координат МСК-29)		Длины сторон
	X	Y	
Площадь земельного участка ЗУ1: 490 кв.м			
н1	523859,39	3289700,39	11,53
н2	523865,46	3289710,19	
н3	523821,85	3289736,31	50,83
н4	523818,01	3289729,49	7,83
н1	523859,39	3289700,39	50,59
Площадь земельного участка ЗУ2: 253 кв.м			
н5	524227,73	3290044,51	12,06
н6	524220,41	3290054,09	
н7	524203,48	3290042,30	20,63
н8	524210,37	3290032,35	12,10
н5	524227,73	3290044,51	21,20



### Условные обозначения

- граница кадастрового квартала;
- существующая граница, выходящая в ЕГРН сведения о которой достаточны для определения ее местоположения;
- вновь образованная часть границы, сведения о которой достаточны для определения ее местоположения;
- существующая граница, выходящая в ЕГРН сведения о которой недостаточны для определения ее местоположения;
- вновь образованная часть границы, сведения о которой недостаточны для определения ее местоположения;
- характеристика точки границы земельного участка, сведения в ЕГРН о которой не соответствуют требованиям, установленным в соответствии с федеральным законом № 218-ФЗ от 13 июля 2015 г.
- характеристика точки границы земельного участка, сведения в ЕГРН о которой соответствуют требованиям, установленным в соответствии с федеральным законом № 218-ФЗ от 13 июля 2015 г.
- характеристика точки границы земельного участка, сведения о которой отсутствуют в ЕГРН, местоположение которой определено при кадастровых работах (новая характеристика точки)
- линеаризованная точка границы, сведения о которой не позволяют однозначно определить ее положение на местности;
- линеаризованная точка границы, сведения о которой позволяют однозначно определить ее положение на местности;
- обозначение образуемого земельного участка;
- обозначение кадастрового номера образуемого земельного участка;
- обозначение кадастрового номера земельного участка;
- обозначение кадастрового номера объекта недвижимости;
- граница охранный зоны для ЛЭП, расположенная на территории образуемого земельного участка;
- граница охранный зоны для линий связи, расположенная на территории образуемого земельного участка.

н1-н2 неразграниченная гос. собственность  
н2-н3 земельный участок с кад. №29:19:044401:500  
н4-н1 земельный участок с кад. №29:19:044401:73  
н5-н5 неразграниченная гос. собственность

Площадь зоны с особыми условиями использования территории равна 112 кв.м.

### Примечания:

- Площадь образуемого участка является проектной.
- Указанное значение площади может быть изменено при проведении кадастровых работ не более, чем на десять процентов

Исполнитель: Шошина Дарья  
Владимировна  
8(8182)47-68-99

Номер регистрации	Масштаб 1:5500		
Кадастровый инженер	Подпись	Дата	Лист 1
Талых А.С.		07.09.2022	Листов 1